



crea

Consiglio per la ricerca in agricoltura
e l'analisi dell'economia agraria

Centro di ricerca
Politiche e Bioeconomia

workshop digitale

***Opportunità di investimento
per l'uso sostenibile dell'acqua
e utilizzo delle banche dati DANIA e SIGRIAN***

24 maggio 2021

La banca dati DANIA
***(Database Nazionale degli investimenti per
l'Irrigazione e l'Ambiente)***

Romina Lorenzetti/Luca Adolfo Folino



Database Nazionale degli investimenti per l'Irrigazione e l'Ambiente

La banca dati DANIA è stata sviluppata nell'ambito dell'Accordo di cooperazione tra MIPAAF e CREA per l'attuazione del Piano operativo agricoltura (ACOPOA) per il Sottopiano 2 - Interventi nel campo delle infrastrutture irrigue, bonifica idraulica, difesa dalle esondazioni, bacini di accumulo e programmi collegati di assistenza tecnica e consulenza.

DANIA contiene la ricognizione degli interventi attuati dagli Enti irrigui, programmati e finanziati, avente finalità prettamente irrigua (comprendendo anche invasi con funzione multi-obiettivo) oppure a carattere ambientale di difesa del territorio e del potenziale produttivo agricolo da fenomeni di dissesto. La catalogazione riguarda informazioni tecniche di dettaglio, di natura finanziaria e procedurale, nonché relative all'inquadramento territoriale degli interventi e delle loro caratteristiche dimensionali.

DANIA, congiuntamente al webGIS SIGRIAN, è uno strumento di supporto alle decisioni (DSS) nella programmazione degli interventi finalizzati alla riduzione dei rischi in agricoltura, sia in relazione alla scarsità idrica sia legati ai fenomeni di dissesto (Fase di programmazione). Il dettaglio informativo relativo ai singoli interventi finanziati, inoltre, consente di monitorarne la spesa (Fase di finanziamento) e di verificare l'efficacia delle politiche di investimento attraverso la quantificazione di opportuni indicatori fisici e ambientali (Fase di monitoraggio e valutazione).

Accesso a DANIA

L'accesso all'applicativo è riservato agli utenti accreditati dal CREA-PB

Vai al Login

Se sei un Ente o una Autorità di gestione puoi fare richiesta di iscrizione a DANIA

Compila Richiesta Iscrizione

ENTI IRRIGUI

Sei un ente irriguo e devi aggiornare DANIA?

Visualizza e scarica le istruzioni.

HelpDesk

Se hai bisogno di assistenza puoi scrivere una mail a danial@crea.gov.it

DANIA è frutto di una collaborazione:



Applicativo WEB consente la compilazione e la consultazione dei dati **on line** direttamente da parte degli enti preposti, permettendo di superare la necessità di scambio di file

CONTENUTI DI DANIA

- ✓ **DANIA** contiene la **ricognizione degli interventi attuati dagli Enti irrigui, programmati e finanziati, aventi finalità prettamente irrigua oppure a carattere ambientale di difesa del territorio** e del potenziale produttivo agricolo da fenomeni di dissesto
- ✓ Congiuntamente al webGIS **SIGRIAN**, **DANIA** è uno **strumento di supporto alle decisioni nella programmazione degli interventi** finalizzati alla riduzione dei rischi in agricoltura, sia in relazione alla scarsità idrica che ai fenomeni di dissesto
- ✓ **L'implementazione delle informazioni** è in capo a **Regioni/PPAA e Consorzi**, ma è accessibile per la consultazione anche ai Ministeri e alle Autorità di distretto idrografico



UTILIZZO DI DANIA



L'uso di un **database condiviso** consente il **coordinamento degli interventi** sui vari fondi a disposizione e tra le varie Istituzioni coinvolte

- ❑ Le informazioni acquisite in DANIA consentono di **classificare gli interventi** in funzione della fase di attuazione, della finalità e tipologia di intervento, e di selezionarli in funzione delle loro caratteristiche tecniche ed ambientali ed in relazione alle specificità e regole del fondo di finanziamento (**fase di Programmazione**)
- ❑ Il dettaglio informativo relativo ai singoli interventi finanziati, inoltre, consente di **monitorarne la spesa** (**fase di Finanziamento**) e di verificare l'**efficacia delle politiche** di investimento attraverso la quantificazione di opportuni indicatori tecnici e ambientali (**fase di Monitoraggio e valutazione**)

PRINCIPALI CARATTERISTICHE DI DANIA



- ✓ Accesso differenziato per **diversi profili di utenti** (Regioni, Enti attuatori, Distretti idrografici, Amministrazioni centrali dello Stato)
- ✓ **Maschere di compilazione** per inserimento dati su singolo progetto
- ✓ Possibilità di **filtrare i dati** in base a diversi parametri (Fase, Livello progettuale, Fonte di finanziamento, ecc.)
- ✓ **Ricerca rapida** per parola chiave
- ✓ Download dati per **elaborazione sull'insieme dei progetti**
- ✓ Funzioni di **reportistica**

QUALI INTERVENTI INSERIRE IN DANIA

1) Interventi **in capo ad enti irrigui**

2) Rispondenti alle caratteristiche di classificazione con cui è stata impostata la banca dati: **finalità prettamente irrigua** oppure **finalità ambientale di difesa del suolo e lotta al dissesto idrogeologico**, nonché di attuazione degli obiettivi della DQA, ma comunque legati alla difesa del potenziale produttivo agricolo

3) Progetti che ciascuna Regione/Provincia Autonoma ritiene **rilevanti ai fini della programmazione/valutazione degli investimenti** in ambito regionale e che, eventualmente, possano essere selezionati anche con i numerosi fondi nazionali ad oggi disponibili, secondo i livelli di **priorità regionale** ritenuti pertinenti

4) In **progettazione e in attesa di finanziamento**, per finalità di programmazione degli investimenti

5) Già **finanziati** con fondi nazionali o regionali/provinciali o tramite PSR se rispondenti ai precedenti punti e alle finalità esposte, per finalità di valutazione dell'efficacia delle precedenti politiche di finanziamento, indicativamente a partire dal Piano irriguo nazionale in avanti



Enti irrigui, ossia soggetti giuridici con personalità di diritto pubblico o che svolgono attività di pubblico interesse, riconosciuti con le modalità di cui al secondo capoverso dell'art.863 c.c. che:

- hanno per statuto una competenza territoriale (superficie amministrativa) sulla gestione e distribuzione dell'acqua agli utenti irrigui (ad es. Consorzi di bonifica e irrigazione e di miglioramento fondiario);
- hanno competenza gestionale su schemi irrigui e superfici irrigue ricomprese nei Piani gestione dei distretti idrografici anche singolarmente o in associazione con altri enti pubblici e/o privati;
- al momento della presentazione della domanda di finanziamento sono titolari di concessione di derivazione;
- in seguito alla presentazione ed approvazione della domanda di finanziamento realizzano le attività per le quali è stato concesso il contributo pubblico.

I predetti Enti, in quanto organismi di diritto pubblico o che svolgono attività di pubblico interesse per conto dello Stato, sono amministrazioni aggiudicatrici tenute all'osservanza del Codice dei contratti pubblici, di cui al D.lgs. 18 aprile 2016, n. 50 e successive modifiche e integrazioni.

➤ **REGIONI** (per le aree di propria competenza)

- Inserimento nuovo progetto
- Compilazione di tutti i dati del progetto
- Funzione di eliminazione progetto
- Consultazione e stampa



➤ **SOGGETTI ATTUATORI** (Enti irrigui) (per le aree di propria competenza)

- Compilazione di tutti i dati del progetto
- Proposta inserimento nuovo progetto
- Consultazione e stampa

➤ **AUTORITÀ DI DISTRETTO IDROGRAFICO** (per le aree di propria competenza)

- Definizione del Livello di priorità distrettuale e della Coerenza con la Pianificazione di Distretto (dato poi inserito dalle Regioni)
- Consultazione e stampa

➤ **MINISTERI** (livello nazionale)

- Consultazione e stampa

Profilo collettivo **ASSOCIAZIONE DI ENTI**

**UNICO
ACCESSO**



**Gestione collettiva dei dati di
progetto di più enti irrigui**

Profilo collettivo attivato su richiesta della PA di TRENTO

La **Provincia** ha ritenuto “**rilevante**” l’attivazione di un profilo così costruito in quanto la Federazione dei consorzi di miglioramento fondiario (**COMIFO**), attiva sul proprio territorio, si è resa disponibile a gestire i progetti dei propri consorzi associati, come **supporto all’autorità provinciale**

Funzionalità previste

- Compilazione di tutti i dati di progetto
- Proposta inserimento nuovo progetto
- Consultazione e stampa

(le stesse del profilo Soggetto attuatore)



ATTIVAZIONE: 25 marzo 2021

REFERENTI: Lorenzo CATTANI / Cristina BRANZ

ENTI DEL PROFILO: 179

N. PROGETTI (al 24/05/2021): 11

N. PROGETTI FINANZIATI: 4

Profilo COMIFO

Utente COMIFO (test)

Dashboard

Download

BENTORNATO/A UTENTE COMIFO (TEST)

Filtra la lista dei progetti

Regione (non indicata) ▼	Fase (non indicato) ▼	Livello Progettuale (non indicato) ▼	Applica Filtro Reset Filtro
Distretto Idrografico (non indicato) ▼	Finalità Prevalente (non indicata) ▼	Fonte di Finanziamento (non indicata) ▼	
Soggetto Attuatore (non indicato) ▼	Priorità Interv. Regionale (non indicata) ▼	Cod. Progetto	Progetti Trovati: 11

Accettato

I Tuoi Progetti

Copia CSV PDF **Esporta Dati**

Nuovo Progetto

Ricerca rapida:

Codice	Sogg. Attuatore	Progetto	Accettato	Fase	Livello Progettuale	Finalità	Priorità Regionale	Importo Progetto	Importo Finanziato Totale	Fonte Finanz. I	% Dati	Ult. Modifica	Autore Mod.	
40-05-3364-1916	Fraveggio	PROGETTO DI REALIZZAZIONE DELLA CONDOTTA DI AD...	Si	In progettazione	Progetto di Fattibilità	Irrigazione	Alta					18/02/2021 09:21:00	VILLA GREGORIO	
40-05-3449-184	Lomaso Flavè	Costruzione nuovo bacino irriguo e opere idrauliche...	Si	Da finanziare	Progetto Esecutivo	Irrigazione	Alta					28/10/2020 12:23:00	VILLA GREGORIO	
40-07-0447-600	Valle dei Mocheni	Realizzazione acquedotto irriguo a servizio del cons...	Si	Finanziato	Progetto Esecutivo	Irrigazione	Media					19/03/2021 10:33:00	Luca Adolfo Folino	
40-07-0454-194	Consorzio Generale Pongaiola	Esecuzione di un bacino di accumulo in C.C. Torra L...	Si	Collaudato	Progetto Esecutivo	Irrigazione	Alta					28/10/2020 18:10:00	VILLA GREGORIO	
40-07-0454-597	Consorzio Generale Pongaiola	Realizzazione pompaggio di soccorso dal ponte ca...	Si	Da finanziare	Progetto Esecutivo	Irrigazione	Alta					29/10/2020 08:32:00	VILLA GREGORIO	

Profilo PROVINCIA TRENTO



BENTORNATO/A TRENTO (TEST)

Filtra la lista dei progetti

NUOVO FILTRO

Regione: Trento

Distretto Idrografico: (non indicato)

Soggetto Attuatore: (non indicato)

Associazione Enti: COMIFO (Trento)

Finalità Prevalente: (non indicata)

Priorità Interv. Regionale: (non indicata)

Livello Progettuale: (non indicato)

Fonte di Finanziamento: (non indicata)

Cod. Progetto:

Accettato:

Applica Filtro

Reset Filtro

Progetti Trovati: 11

I Tui Progetti

Nuovo Progetto

Copia CSV PDF **Esporta Dati**

Ricerca rapida:

Codice	Sogg. Attuatore	Associazione Enti	Progetto	Accettato	Distretto	Fase	Livello Progettuale	Finalità	Priorità Interv. Regionale	Importo Progetto	Importo Finanziato Totale	Fonte Finanziam. I	Importo Erogato I
40-05-3364-1916	Fraveggio	COMIFO (Trento)	PROGETTO DI REALIZZAZIONE DELLA ...	SI	Distretto Fiume Po	In progettazione	Progetto di Fattibilità	Irrigazione	Alta				
40-05-3449-184	Lomaso Fivè	COMIFO (Trento)	Costruzione nuovo bacino irriguo ...	SI	Distretto Fiume Po	Da finanziare	Progetto Esecutivo	Irrigazione	Alta				
40-07-0447-600	Valle dei Mocheni	COMIFO (Trento)	Realizzazione acquedotto irriguo ...	SI	Distretto Alpi Orientali	Finanziato	Progetto Esecutivo	Irrigazione	Media				
40-07-0454-194	Consorzio Generale Pong...	COMIFO (Trento)	Esecuzione di un bacino di accum...	SI	Distretto Alpi Orientali	Collaudato	Progetto Esecutivo	Irrigazione	Alta				
40-07-0454-597	Consorzio Generale Pong...	COMIFO (Trento)	Realizzazione pompaggio di socc...	SI	Distretto Alpi Orientali	Da finanziare	Progetto Esecutivo	Irrigazione	Alta				
40-07-0455-1915	Consorzio di migliorame...	COMIFO (Trento)	REALIZZAZIONE DI IMPIANTO DI POM...	SI	Distretto Alpi Orientali	Da finanziare	Progetto Esecutivo	Irrigazione	Alta				

Sez. I ANAGRAFICA

Stampa Modifica

 ANAG. PROGETTO

 CARATTERIZZAZIONE INTERVENTO

€ DATI FINANZIARI

 MONITORAGGIO INTERVENTO

Cod. Progetto	Titolo		Inserito il	
Regione	Distretto Idrografico	Soggetto Attuatore	Adempienza SIGRIAN Comprensorio	Adempienza SIGRIAN Ente
Cod. Progetto Master	Cod. Progetto Antecedente	Cod. Rendis		
Descrizione Sintetica Intervento			Scheda Descrittiva Intervento	
Fase	In Progettazione	Data Ultima Fase		
Num. Lotto			Cup Provvisorio	
Num. Lotti Totali			Cup Definitivo	
Data Ult. Modifica			Autore Mod.	

Campi ADEMPIENZA SIGRIAN *(in revisione)*

“Adempienza SIGRIAN Comprensorio”

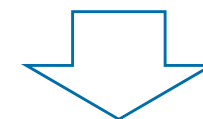
alert sull'adempienza del soggetto attuatore agli obblighi di inserimento in SIGRIAN dei dati di quantificazione dei volumi irrigui (come preconditione ad eventuale finanziamento e come obbligo post finanziamento), a livello del comprensorio irriguo in cui rientra l'intervento

“Adempienza SIGRIAN Ente”

alert sul completamento in SIGRIAN delle informazioni fornite dall'Ente irriguo riguardo ad altre informazioni richieste (superfici, colture, concessioni, ecc.)

AGGIORNAMENTO IN CORSO

- **Nomi**
- **Definizioni**
- **Modalità di compilazione**



Compilazione da parte di REGIONI / PPAA

(conoscono gli **obblighi derivanti dai loro regolamenti regionali** in recepimento delle Linee Guida MiPAAF e i **dati presenti in SIGRIAN** che sono tenuti anche a validare)

Sez. II CARATTERIZZAZIONE INTERVENTO (1/2)

Utente COMIFO (test)



Dashboard Download

Stampa Modifica

ANAG. PROGETTO

CARATTERIZZAZIONE INTERVENTO

DATI FINANZIARI

MONITORAGGIO INTERVENTO

Sottosezione II-A Avanzamento Progettuale

Livello Progettuale (antecedente)

Livello Progettuale

Stato Autorizzazioni/pareri necessari per la cantierabilità dell'intervento

Stralcio Funzionale

Stato aggiornamento prezzi

Concessione di derivazione

Progetto Verificato

Non Acquisite
Acquisite (voce in dismissione)
Da acquisire o da rinnovare entro 6 mesi
Da acquisire o da rinnovare entro 1 anno
Da acquisire o da rinnovare entro 2 anni
Acquisite e in corso di validità

Data Progettazione

Durata Contrattuale Lavori/Forniture prevista nel cronoprogramma di progetto (mesi)

Possibilità di suddivisione in lotti

No

Anno ultimo aggiornamento prezzi

2010

Procedimento di V.I.A.

(non indicato)

Voto del CTA

SI

Campi di recente introduzione per CANTIERABILITÀ INTERVENTI

Sottosezione II-B Descriz

Finalità

Finalità Prevalente

Irrigazione

Finalità Prevalente %

0

Utilizzo Risorsa Idrica

(non indicata)

Tipologia Intervento

I Intervento Prevalente

Adeguamento migliorativo (ammodernamento)

I Intervento Prevalente %

0

II Intervento Prevalente

(non indicata)

II Intervento Prevalente %

0


Sez. II CARATTERIZZAZIONE INTERVENTO (2/2)




Dashboard

Irrigazione


Scopo Specifico Prevalente



Tipologia Opere




Scopo Specifico Prevalente %




Ambiente


Scopo Specifico Prevalente




Tipologia Opere




Scopo Specifico Prevalente %




Obiettivo DQA Antecedente




Obiettivo DQA



Obiettivo DQA Altro




Misura Piano Gestione Acque




Sottosezione II-C Descrizione Area Intervento


Livello Potenziale Desertificazione




Sismicità




Liv. Classificazione Pericolosità Frana PAI



Area Intervento (ha)




Liv. Classificazione Pericolosità Idraulica PAI



Sottosezione II-D Strategicità Intervento


Priorità Intervento Regionale




Strategicità Distrettuale Intervento



Coerenza Con Piani Gestione



Intervento ricompreso nei programmi dei Piani di assetto idrogeologico



Data Ult. Modifica

Autore Mod.



**Sezione aggiornata da
PROVINCIA AUTONOMA**

**Competenza del
DISTRETTO IDROGRAFICO**

Sez. III DATI FINANZIARI



ANAG. PROGETTO

CARATTERIZZAZIONE INTERVENTO

DATI FINANZIARI

MONITORAGGIO INTERVENTO

Importo Progetto

Importo Lavori

Importo Totale Finanziato

Progetto Cofinanziato

No

Cofinanziamento Pubblico

0 %

Cofinanziamento Privato

0 %

Fonte Finanziamento Antecedente

Fonte Finanziamento Progettazione

Finanziamento Progettazione

0,00 €

Fonte Finanziamento I

Fonte Finanziamento

(non indicata)

Riferimento Normativo

Atto di Finanziamento

Importo Finanziamento

0,00 €

Importo Concesso Rimodulato

0,00 €

Importo Erogato

0,00 €

Erogato su Rimodulato

0 %

Data Ult. Modifica

Fonte Finanziamento II

Fonte Finanziamento

(non indicata)

Riferimento Normativo

Atto di Finanziamento

Importo Finanziamento

0,00 €

Importo Concesso Rimodulato

0,00 €

Importo Erogato

0,00 €

Erogato su Rimodulato

0 %

Autore Mod.

Ministero


Somma automatica di

- IMPORTO FINANZIAMENTO I
- IMPORTO FINANZIAMENTO II

Sez. IV MONITORAGGIO INTERVENTO (1/2)

Stampa Modifica


ANAG. PROGETTO


CARATTERIZZAZIONE INTERVENTO

€
DATI FINANZIARI


MONITORAGGIO INTERVENTO

Sottosezione IV-A Dati Geografici

Tipologia Fonte Approvvigionamento Opera	<input type="text"/>
Nome del Corpo Idrico di Approvvigionamento	<input type="text"/>
Codice WISE del Corpo Idrico Approvvigionamento	<input type="text"/>
Nome del Corpo Idrico Interessato	<input type="text"/>
Codice WISE del Corpo Idrico Interessato	<input type="text"/>

Informazioni sui corpi idrici interessati dagli interventi e relativo codice WISE. Importante per pianificazione Distrettuale

ID Fonte Sigrian	<input type="text"/>	ID Distretto Irriguo Sigrian	<input type="text"/>	ID Schema Irriguo	<input type="text"/>
ID Compensorio 1	<input type="text"/>	ID Compensorio 2	<input type="text"/>	ID Compensorio 3	<input type="text"/>

ID collegamento SIGRIAN



Dashboard

Download

Sottosezione IV-B Dati Dimensionali

Corpo idrico interessato - Lunghezza del tratto di intervento (m)

Aree urbanizzate messe in sicurezza dall'intervento (ha)

Aree agricole messe in sicurezza dall'intervento (ha)

Rete Oggetto di Adeguamento/Riconversione (m)

Rete Oggetto di interventi di Completamento (m)

Nuove Aree Irrigate (ha)

Risparmio Idrico (LS)

Superficie Servita Adeguata/Riconvertita (ha)

Superficie Servita Interventi Completamento (ha)

Risparmio Idrico (mc)

Risparmio Idrico (%)

Rete Nuova Realizzazione (m)

Metallo [ghisa/acciaio] (m)

Calcestruzzo/Cemento Armato [CLS/CA] (m)

Quantità di Energia Idroelettrica Prodotta (kWh)

Misuratori al Prelievo Installati

Sistema di Telecontrollo Installato

Acqua Irrigua Sostituita con Acque Reflue Depurate (mc)

Plastica [Piv, Prfv, Pead] (m)

Altro Materiale (m)

Misuratori/Gruppi di Consegna Installati alla Distribuzione

Invasi Realizzati

Invasi Realizzati (mc)

Numero Invasi Recuperati

Invasi Recuperati (mc)

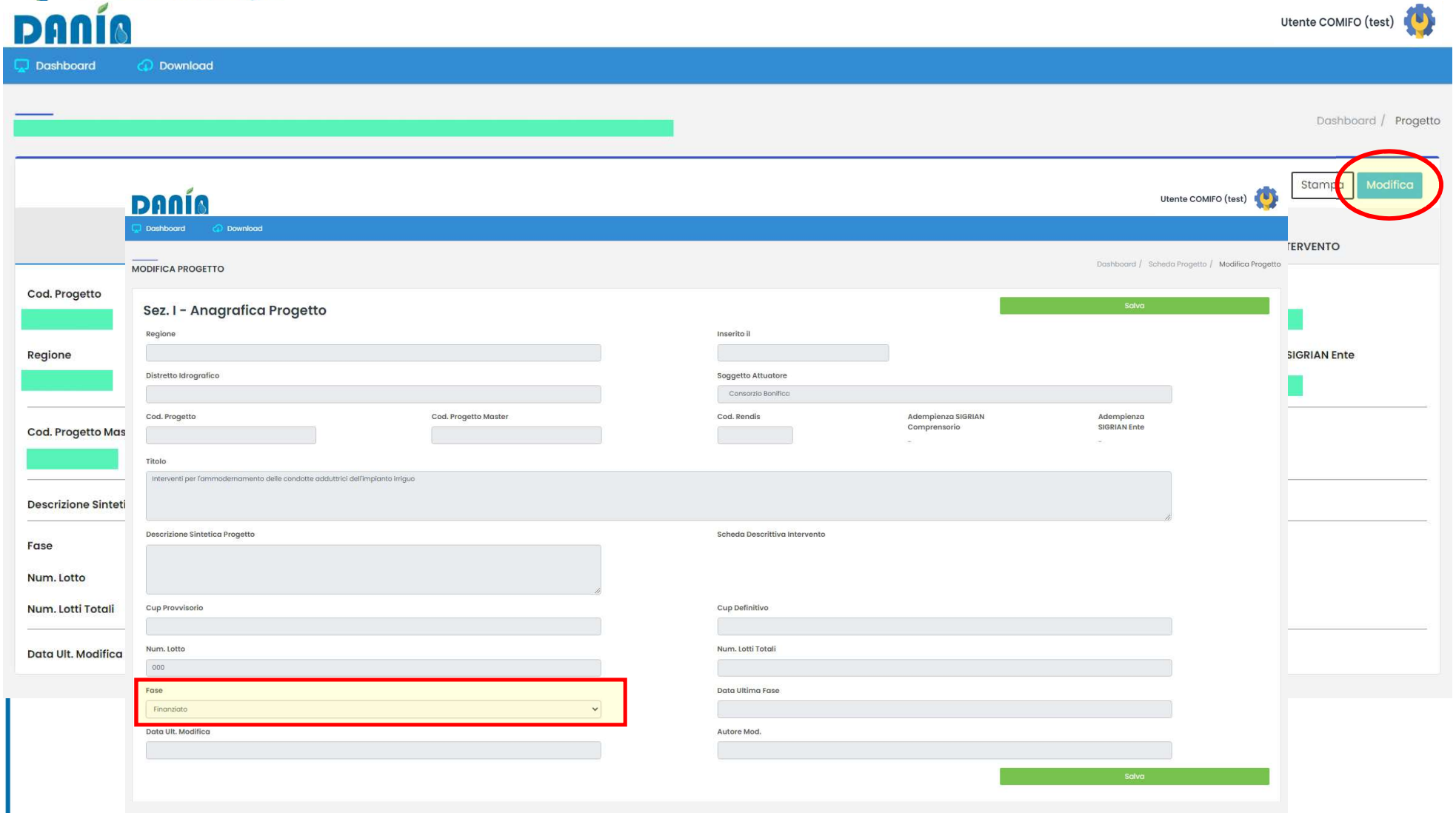
Superficie Alimentata da Invaso Realizzato (ha)


Superficie Alimentata da Invaso Recuperato (ha)

Localizzazione geografica

Data Ult. Modifica

Autore Mod.



Utente COMIFO (test) 

Dashboard / Progetto

Stampa **Modifica**

Dashboard / Scheda Progetto / Modifica Progetto

MODIFICA PROGETTO

Sez. I - Anagrafica Progetto

Regione

Distretto Idrografico

Cod. Progetto Cod. Progetto Master

Titolo

Descrizione Sintetica Progetto

Cup Provvisoria

Num. Lotto

Fase

Data Ult. Modifica

Inserito Il

Soggetto Attuatore

Cod. Rendis Adempienza SIGRIAN Comprensorio Adempienza SIGRIAN Ente

Scheda Descrittiva intervento

Cup Definitivo

Num. Lotti Totali

Data Ultima Fase

Autore Mod.

Salva

✓ Con **FASE = Programmato per finanziamento (o successiva)** le informazioni della **Sez. I Anagrafica** non saranno più editabili

→ **DATI OBBLIGATORI** ←

Nell'inserire un **NUOVO PROGETTO**, il **Soggetto attuatore** deve:

1) compilare una serie di campi obbligatori, che riguardano informazioni minime relative a differenti sezioni del database

Sez. I Anagrafica

- Regione
- Distretto idrografico
- Ente attuatore
- Titolo progetto
- Fase

Sez. II Caratterizzazione intervento

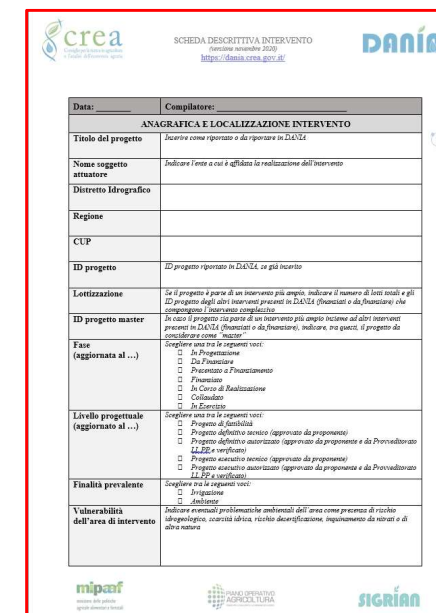
- Livello progettuale (sez. II-A)
- Finalità prevalente (sez. II-B)
- Tipologia intervento (sez. II-B)
- Scopo specifico (sez. II-B)

Sez. III Dati finanziari

- Importo progetto

Sez. IV Monitoraggio intervento

- ID SIGRIAN fonte (sez. IV-A)
- ID SIGRIAN distretto irriguo (sez. IV-A)



The screenshot shows a web form titled 'SCHEDA DESCRITTIVA INTERVENTO' with the URL 'https://dania.crea.gov.it/'. The form is divided into several sections: 'ANAGRAFICA E LOCALIZZAZIONE INTERVENTO', 'Fase (aggiornata al...)', 'Livello progettuale (aggiornata al...)', and 'Finalità prevalente'. Each section contains a list of checkboxes for selection. At the bottom, there are logos for 'mipaaf', 'DIPARTIMENTO AGRICOLTURA', and 'SIGRIAN'.

2) compilare e caricare la «Scheda descrittiva intervento» in formato Word

Il progetto potrà essere salvato in DANIA se tutti i campi obbligatori saranno inseriti e se la «Scheda descrittiva intervento» sarà caricata




BENTORNATO/A UTENTE COMIFO (TEST)

Filtra la lista dei progetti

Regione: (non indicata) | Fase: (non indicata) | Livello Progettuale: (non indicata) | **Applica Filtro**
 Distretto Idrografico: (non indicata) | Finalità Prevalente: (non indicata) | Fonte di Finanziamento: (non indicata) | **Reset Filtro**
 Soggetto Attuatore: (non indicata) | Priorità Interv. Regionale: (non indicata) | Cod. Progetto: | **Progetti Trovati: 11**
 Accettato

**Inserimento
NUOVO PROGETTO**



Nuovo Progetto

I Tuoi Progetti

Copia CSV PDF **Esporta Dati**

Ricerca rapida:

Codice	Sogg. Attuatore	Progetto	Accettato	Fase	Livello Progettuale	Finalità	Priorità Regionale	Importo Progetto	Importo Finanziato Totale	Fonte Finanz. I	% Dati	Ult. Modifica	Autore Mod.
40-05-3364-1916	Fraveggio	PROGETTO DI REALIZZAZIONE DELLA CONDOTTA DI AD...	Si	In progettazione	Progetto di Fattibilità	Irrigazione	Alta					19/02/2021 09:21:00	VILLA GREGORIO
40-05-3449-184	Lomaso Fivavè	Costruzione nuovo bacino irriguo e opere idrauliche...	Si	Da finanziare	Progetto Esecutivo	Irrigazione	Alta					28/10/2020 17:35:00	VILLA GREGORIO
40-07-0447-600	Valle dei Mocheni	Realizzazione acquedotto irriguo a servizio del cons...	Si	Finanziato	Progetto Esecutivo	Irrigazione	Media					19/03/2021 10:33:00	Luca Adolfo Folino
40-07-0454-194	Consorzio Generale Pongaiola	Esecuzione di un bacino di accumulo in C.C. Torra L...	Si	Collaudato	Progetto Esecutivo	Irrigazione	Alta					28/10/2020 18:10:00	VILLA GREGORIO
40-07-0454-597	Consorzio Generale Pongaiola	Realizzazione pompaggio di soccorso dal ponte ca...	Si	Da finanziare	Progetto Esecutivo	Irrigazione	Alta					29/10/2020 08:32:00	VILLA GREGORIO

NUOVO PROGETTO (1/4)



Dashboard

Download

NUOVO PROGETTO

Lista Progetti / Nuovo Progetto

Invia a Regione

Regione

Trento

Distretto Idrografico

Distretto Alpi Orientali

Cod. Progetto

Titolo

Cod. Progetto Master

Inserito il

Soggetto Attuatore

- 453-Rio S. Romedio
- 454-Consorzio Generale Pongaiola
- 455-Consorzio di miglioramento fondiario Il grado Val di Tovel
- 469-Consorzio Generale di Irrigazione Terza Sponda
- 568-Bassa Val di Sole
- 3301-Torrente Ceggio
- 3302-Castelnuovo
- 3303-Novaledo
- 3304-Brentale di Ospedaletto
- 3305-Roncegno
- 3308-Scurelle
- 3307-Telve e Carzano
- 3308-Villa Agneda
- 3310-Valscura
- 3311-Centrale di Caldonazzo
- 3312-Civezzano
- 3313-Fierozzo
- 3314-Selva di Leviso
- 3315-Santa Giuliana

**CAMPI
OBBLIGATORI
evidenziati in giallo**

Descrizione Sintetica Intervento

Scheda Descrittiva Intervento

Scegli un file

Informazioni aggiuntive che si vogliono fornire sul progetto (max 500 caratteri)

OBBLIGATORIA per NUOVI PROGETTI
[scaricabile dall'area Download]

NUOVO PROGETTO (2/4)

Dashboard

Cup Provvisorio

Num. Lotto

Fase

In Progettazione

Importo Progetto

€

Livello Progettuale

(non indicato)

Finalità Prevalente

(non indicata)

Intervento Prevalente

(non indicata)

Irrigazione Scopo Specifico Prevalente

(non indicata)

Ambiente Scopo Specifico Prevalente

(non indicato)

Utente COMIFO (test)

In progettazione
Da finanziare
Presentato a finanziamento
Programmato per finanziamento
Finanziato
In corso di realizzazione
Collaudato
In esercizio

Progetto di fattibilità
Progetto Definitivo
Progetto Esecutivo

IRRIGAZIONE AMBIENTE

Nuova opera
Completamento
Adeguamento migliorativo (ammodernamento)
Adeguamento normativo / messa in sicurezza
Manutenzione straordinaria
Messa in esercizio di un'opera esistente

Difesa del suolo (voce in dismissione)
Dissesto idrogeologico (voce in dismissione)
Difesa dal rischio frana
Difesa dal rischio alluvioni

Cup Definitivo

Num. Lotti Totali

Efficientamento derivazioni prioritarie
Recupero o ampliamento capacità di invaso
Completamento grandi dighe esistenti o dighe incompiute
Riduzione perdite
Sostituzione prelievi da falda
Diversificazione fonti approvvigionamento
Accumuli stagionali di acque superficiali
Introduzione prezzi incentivanti
Risparmio energetico
Riconversione del sistema di irrigazione verso sistemi a più alta efficienza
Installazione di tecnologie per uso efficiente risorse idriche, quali misuratori e telecontrollo
Altro

NUOVO PROGETTO (3/4)

Dashboard Download

Competenza della PROVINCIA

Priorità Intervento Regionale

Tipologia Fonte Approvvigionamento Opera

Nome del Corpo Idrico di Approvvigionamento

Codice WISE del Corpo Idrico Approvvigionamento

ID Fonte Sigrian

ID Distretto Irriguo Sigrian

ID Compensorio 1

ID Compensorio 2

ID Compensorio 3

Tipologia Fonte Approvvigionamento Opera

- (non indicata)
- Canale
- Falda
- Fiume
- Impianto idroelettrico
- Invaso
- Lago
- Non Pertinente
- Reflui Depurati
- Sorgente

Campi obbligatori

Invia a Regione

NUOVO PROGETTO (4/4)

Dopo aver fatto **INVIA A REGIONE**, si aprirà la schermata della **Sez. I – Anagrafica Progetto**. È possibile inserire **ulteriori dati** in tutte e 4 le schede di progetto

Sezione I - Anagrafica Progetto

Regione
Distretto Idrografico
Cod. Progetto
Titolo
Descrizione Sintetica Intervento
Fase
Data Ult. Modifica

Inserito il
Soggetto Attuatore
Cod. Progetto Master

Salva

Dopo aver inserito gli ulteriori dati (se presenti) è possibile salvare il progetto

IMPORTANT!
Cliccare SEMPRE su «SALVA»
per un corretto salvataggio del progetto

Sez. II - Caratterizzazione intervento

Sez. III - Dati Finanziari

Sez. IV - Monitoraggio Intervento

Caratterizzazione intervento
Dati Finanziari
Monitoraggio intervento

Iter NUOVO PROGETTO (COMIFO)



Il **nuovo progetto** inserito in DANIA viene inviato alla **PROVINCIA** (*notifica via email*)



La **PROVINCIA**


- ✓ Valuta dati di progetto inseriti
- ✓ Verifica informazioni su «**Scheda descrittiva intervento**»



Inserisce la «**Priorità intervento regionale**»

ACCETTA progetto

Progetto VISIBILE a tutti gli utenti



NON accetta progetto

Provincia chiede approfondimenti all'Ente

Progetto NON VISIBILE a tutti gli utenti

Iter **NUOVO PROGETTO** (PROVINCIA AUTONOMA)

La **PROVINCIA** inserisce un **nuovo progetto**:

- Di **propria iniziativa**, in base alla programmazione provinciale
- Su proposta del **Soggetto attuatore**



Nel dettaglio:

- ✓ Inserisce almeno tutti i **dati obbligatori**
- ✓ Assegna al progetto una «**Priorità di intervento regionale**»
- ✓ Verifica informazioni su «**Scheda descrittiva intervento**» (se presente)
- ✓ **SALVA** il progetto in DANIA



Il **nuovo progetto** inserito e
salvato dalla **PROVINCIA**



VISIBILE
a tutti i profili



NOTIFICHE PROVINCIA

Quando il Soggetto attuatore **inserisce/modifica un progetto**, viene inviata una **notifica automatica via email** ai referenti della Provincia Autonoma

**NUOVO
PROGETTO**



- **Soggetto attuatore** che ha inserito progetto
- **Codice del progetto** (generato da DANIA)
- **Nome, Email e Telefono** dell'Utente che ha inserito progetto
- **Data/ora** dell'inserimento

**MODIFICA
PROGETTO**



- **Soggetto attuatore** che ha modificato il progetto
- **Codice del progetto**
- **Campi modificati** in DANIA (Sezione + Nome campo)
- **Nome, Email e Telefono** dell'Utente che ha inserito progetto
- **Data/ora** della modifica

- REFERENTI REGIONALI/PROVINCIALI



Home Page Contatti



Database Nazionale degli investimenti per l'Irrigazione e l'Ambiente

La banca dati DANIA è stata sviluppata nell'ambito dell'Accordo di cooperazione tra MIPAAF e CREA per l'attuazione del Piano operativo agricoltura (ACOPOA) per il Sottopiano 2 - Interventi nel campo delle infrastrutture irrigue, bonifica idraulica, difesa dalle esondazioni, bacini di accumulo e programmi collegati di assistenza tecnica e consulenza.

DANIA contiene la ricognizione degli interventi attuati dagli Enti irrigui, programmati e finanziati, avente finalità prettamente irrigua (comprendendo anche invasi con funzione multi-obiettivo) oppure a carattere ambientale di difesa del territorio e del potenziale produttivo agricolo da fenomeni di dissesto. La catalogazione riguarda informazioni tecniche di dettaglio, di natura finanziaria e procedurale, nonché relative all'inquadramento territoriale degli interventi e delle loro caratteristiche dimensionali.

DANIA, congiuntamente al webGIS SIGRIAN, è uno strumento finalizzato alla riduzione dei rischi in agricoltura, sia in relazione alla scarsità idrica sia legata a fenomeni di dissesto. Inoltre, consente di monitorarne la spesa (Fase di finanziamento) e di valutare l'efficacia degli interventi attraverso la quantificazione di opportuni indicatori fisici e ambientali (Fase di monitoraggio e valutazione).

Elenco REFERENTI

Accesso a DANIA

L'accesso all'applicativo è riservato agli utenti accreditati dal CREA-PB

Vai al Login

Se sei un Ente o una Autorità di gestione puoi fare richiesta di iscrizione a DANIA

Compila Richiesta Iscrizione

ENTI IRRIGUI

Modalità di nomina dei referenti dell'ente ed elenco dei referenti regionali

Visualizza e scarica le istruzioni.

HelpDesk

Se hai bisogno di assistenza puoi scrivere una mail a dania@crea.gov.it

DANIA è frutto di una collaborazione:





STRUMENTI E DOCUMENTI DI SUPPORTO





MANUALE UTENTE

DATI DEL COMPILATORE											
REGIONE:											
SOGETTO ATTUATORE:											
DATA COMPILAZIONE:											
Sez. I - ANAGRAFICA											
Soggetto attuatore	Regione	Distretto idrografico	Titolo progetto	Descrizione Sintetica Progetto	Codice RENDIS	Fase	Numero del Lotto	Numero Lotti Totali	CUP Definitivo	CUP Provvisorio	

TRACCIATO RECORD


 SCHEDA DESCRITTIVA INTERVENTO
 (versione novembre 2020)
<https://dania.crea.gov.it/>


Data:	Compilatore:
ANAGRAFICA E LOCALIZZAZIONE INTERVENTO	
Titolo del progetto	Inserire come riportato o da riportare in DANIA
Nome soggetto attuatore	Indicare l'ente a cui è affidata la realizzazione dell'intervento
Distretto Idrografico	
Regione	
CUP	
ID progetto	ID progetto riportato in DANIA, se già inserito
Lottizzazione	Se il progetto è parte di un intervento più ampio, indicare il numero di lotti totali e gli ID progetto degli altri interventi presenti in DANIA (finanziati o da finanziare) che compongono l'intervento complessivo
ID progetto master	In caso il progetto sia parte di un intervento più ampio insieme ad altri interventi presenti in DANIA (finanziati o da finanziare), indicare, tra questi, il progetto da considerare come "master"
Fase (aggiornata al ...)	Scegliere una tra le seguenti voci: <input type="checkbox"/> In Progettazione <input type="checkbox"/> Da Finanziare <input type="checkbox"/> Presentato a Finanziamento <input type="checkbox"/> Finanziato <input type="checkbox"/> In Corso di Realizzazione <input type="checkbox"/> Collaudato <input type="checkbox"/> In Esercizio egliere una tra le seguenti voci: <input type="checkbox"/> Progetto di fattibilità <input type="checkbox"/> Progetto definitivo tecnico (approvato da proponente) <input type="checkbox"/> Progetto definitivo autorizzato (approvato da proponente e da Provveditorato LL, PP e verificato) <input type="checkbox"/> Progetto esecutivo tecnico (approvato da proponente) <input type="checkbox"/> Progetto esecutivo autorizzato (approvato da proponente e da Provveditorato LL, PP e verificato). egliere tra le seguenti voci: <input type="checkbox"/> Irrigazione <input type="checkbox"/> Ambiente indicare eventuali problematiche ambientali dell'area come presenza di rischio geologico, scarsità idrica, rischio desertificazione, inquinamento da nitrati o di altra natura

SCHEDA DESCRITTIVA INTERVENTO

MANUALE UTENTE

- Aggiornato periodicamente in base all'implementazione di nuove funzionalità, anche su segnalazione di Regioni/ConSORZI



SCHEDA DESCRITTIVA INTERVENTO

- Consente alla Regione/PA una migliore valutazione del nuovo progetto inserito in DANIA da parte del Soggetto attuatore dell'intervento
- Evidenzia le caratteristiche del progetto e le problematiche che affronta e risolve, ulteriori rispetto alla classificazione consentita con i campi di DANIA
- Ai fini della presentazione a finanziamento di progetti su fondi nazionali per i quali è richiesta tale descrizione

TRACCIATO RECORD

- File Excel che riporta tutti campi compilabili del database di DANIA (ad eccezione dei campi compilati in automatico dal sistema, quali ad esempio i codici di progetto, di Regione, ecc.). Strumento utilizzato soprattutto nel periodo in cui i consorzi non avevano accesso a DANIA

Data:	Compilatore:
ANAGRAFICA E LOCALIZZAZIONE INTERVENTO	
Titolo del progetto	<i>Inserire come riportato o da riportare in DANIA</i>
Nome soggetto attuatore	<i>Indicare l'ente a cui è affidata la realizzazione dell'intervento</i>
Distretto Idrografico	
Regione	
CUP	
ID progetto	<i>ID progetto riportato in DANIA, se già inserito</i>
Lottizzazione	<i>Se il progetto è parte di un intervento più ampio, indicare il numero di lotti totali e gli ID progetto degli altri interventi presenti in DANIA (finanziati o da finanziare) che compongono l'intervento complessivo</i>
ID progetto master	<i>In caso il progetto sia parte di un intervento più ampio insieme ad altri interventi presenti in DANIA (finanziati o da finanziare), indicare, tra questi, il progetto da considerare come "master"</i>
Fase (aggiornata al ...)	<p>Scegliere una tra le seguenti voci:</p> <ul style="list-style-type: none"> <input type="checkbox"/> In progettazione <input type="checkbox"/> Da finanziare <input type="checkbox"/> Presentato a finanziamento <input type="checkbox"/> Programmato per finanziamento <input type="checkbox"/> Finanziato <input type="checkbox"/> In corso di realizzazione <input type="checkbox"/> Collaudato <input type="checkbox"/> In esercizio
Livello progettuale (aggiornata al ...)	<p>Scegliere una tra le seguenti voci:</p> <ul style="list-style-type: none"> <input type="checkbox"/> Progetto di fattibilità <input type="checkbox"/> Progetto definitivo <input type="checkbox"/> Progetto esecutivo
Finalità prevalente	<p>Scegliere tra le seguenti voci:</p> <ul style="list-style-type: none"> <input type="checkbox"/> Irrigazione <input type="checkbox"/> Ambiente
Vulnerabilità dell'area di intervento	<i>Indicare eventuali problematiche ambientali dell'area come presenza di rischio idrogeologico, scarsità idrica, rischio desertificazione, inquinamento da nitrati o di altra natura</i>

DESCRIZIONE SINTETICA DELL'INTERVENTO	
Breve descrizione delle cause/motivazioni che hanno determinato la necessità di realizzare l'intervento	
Descrizione sintetica dell'intervento	<i>Descrizione sintetica dell'intervento e delle sue principali caratteristiche, specificando se si tratta di un nuovo intervento o la prosecuzione di un intervento già finanziato. Specificare anche se le risorse richieste sono / non sono sufficienti a coprire l'intero costo dell'intervento e sono / non sono state integrate con altre fonti di finanziamento. Indicare ad esempio, se l'intervento interessa corpi idrici superficiali/sotterranei, con opere di nuova realizzazione/adeguamento o riconversione/completamento della rete irrigua. Evidenziare caratteristiche di innovatività e premialità dell'intervento anche in relazione al suo impatto sull'ambiente</i>
Descrizione delle finalità dell'intervento	
Ordine di priorità dell'intervento	<i>Inserire priorità dell'intervento rispetto alla pianificazione regionale, distrettuale e consortile, anche in relazione alle problematiche che il progetto di propone di affrontare</i>
Risultato atteso in termini di beneficio per la collettività	<i>Indicare i benefici dell'intervento, sia direttamente collegati alla sua finalità principale, che secondari (ad esempio effetti ambientali positivi sugli ecosistemi di un intervento con finalità irrigua, ecc.), evidenziando l'eventuale multifunzionalità dell'intervento</i>
Coerenza con la programmazione di settore	
Riferimenti normativi che disciplinano l'intervento a legislazione vigente e coinvolgimento degli enti territoriali o di altri soggetti pubblici	<i>Indicare l'autorizzazione di spesa che si intende rifinanziare o la normativa di riferimento sottostante. Esplicitare se per l'attuazione dell'intervento sia richiesta preventivamente una forma di coordinamento con altri livelli di governo (es. Intesa o il parere in Conferenza Unificata o Conferenza Stato Regioni). Qualora non sia richiesto il coinvolgimento degli enti territoriali, si espliciti la eventuale necessità di ricorrere ad altre forme di coordinamento quali, ad esempio, la conferenza di servizi o di promozione di convenzioni con altre amministrazioni (es. accordo di programma) per l'attuazione dell'intervento</i>



RIFERIMENTI CARTOGRAFICI

Inserire tavola della collocazione del progetto, con indicazione dei principali elementi SIGRIAN interessati dal progetto (perimetro distretti irrigui e schemi irrigui interessati, nodi, fonti, invasi, aree di intervento...)

3

Inserire foto/ortofoto/tavola rappresentativa del progetto

DATI RELATIVI ALLA SPESA

Importo progetto	costo stimato in euro (incluso IVA)
Importo progetto al netto dell'IVA	costo stimato in euro (escluso IVA)
Importo finanziato (eventuale)	
Fonti finanziamento (eventuale)	Inserire piani o programmi fonte del finanziamento
Importo lavori	
Durata lavori prevista (anni)	
Cronoprogramma di spesa	Indicare una previsione temporale di attuazione e di spesa attendibile, indicando per ogni anno l'importo e/o la % di spesa prevista Anno 1 di n. X: euro XXX.XXX.XX o % di spesa totale Anno 2 di n. X: euro XXX.XXX.XX o % di spesa totale Anno 3 di n. X: euro XXX.XXX.XX o % di spesa totale Anno n. di n.: euro XXX.XXX.XX o % di spesa totale
Quadro economico	

4

SINTESI CAMPI OBBLIGATORI

Di seguito, la sintesi delle informazioni minime obbligatorie da compilare in DANIA all'atto dell'inserimento di un nuovo progetto. Da completare richiamando eventuali dati già riportati nelle precedenti tabelle.

SINTESI CAMPI OBBLIGATORI	
NOME CAMPO	OPZIONI DI COMPILAZIONE
Regione	
Distretto idrografico	
Soggetto attuatore	Come presente o da inserire in DANIA
Fase	Barrare la casella corrispondente all'opzione scelta tra le seguenti voci:
	In progettazione
	Da finanziare
	Presentato a finanziamento
	Programmato per finanziamento
	Finanziato
	In corso di realizzazione
	Collaudato
	In esercizio
Titolo progetto	Come presente o da inserire in DANIA
Livello progettuale	Barrare la casella corrispondente all'opzione scelta tra le seguenti voci:
	Progetto di fattibilità
	Progetto definitivo
	Progetto esecutivo
Finalità prevalente	Barrare la casella corrispondente all'opzione scelta tra le seguenti voci:
	Irrigazione
	Ambiente
Tipologia I intervento prevalente	Barrare la casella corrispondente all'opzione scelta tra le seguenti voci:
	Nuova opera
	Completamento
	Adeguamento migliorativo (ammodernamento)

Scopo specifico prevalente	Adeguamento normativo / messa in sicurezza
	Manutenzione straordinaria
	Messa in esercizio di un'opera esistente
	Barrare la casella corrispondente all'opzione scelta tra le seguenti voci:
	Per finalità IRRIGAZIONE
	Efficientamento derivazioni prioritarie
	Recupero o ampliamento capacità di invaso
	Completamento grandi dighe esistenti o dighe incompiute
	Riduzione perdite
	Sostituzione prelievi da falda
	Diversificazione fonti approvvigionamento
	Accumuli stagionali di acque superficiali
	Introduzione prezzi incentivanti
	Risparmio energetico
	Riconversione del sistema di irrigazione verso sistemi a più alta efficienza
Installazione di tecnologie per uso efficiente risorse idriche, quali misuratori e telecontrollo	
Altro	
Per finalità AMBIENTE	
Difesa dal rischio frana	
Difesa dal rischio alluvioni	
Priorità intervento regionale	(di competenza della Regione)
Importo progetto	Euro
ID fonte SIGRIAN	Inserire uno o più valori separati da "-"
ID Distretto irriguo SIGRIAN	Inserire uno o più valori separati da "-"

1 **Scheda CAMPI OBBLIGATORI**

2 DATI DEL COMPILATORE															
3 REGIONE:														4 Versione file: v1	
4 SOGGETTO ATTUATORE:														5 aggiornato a: 24/09/2020	
5 DATA COMPILAZIONE:															
8 Sez. I - ANAGRAFICA					Sez. II-A AVANZAMENTO PROGETTUALE	Sez. II-B DESCRIZIONE INTERVENTO				Sez. II-D STRATEGICITA' INTERVENTO	Sez. III - DATI FINANZIARI	SEZ. IV-A DATI GEOGRAFICI			
Soggetto attuatore	Regione	Distretto Idrografico	Titolo progetto		Fase	Livello Progettuale	Finalità Prevalente	I Tipologia Intervento Prevalente	Irrigazione Scopo Specifico Prevalente	Ambiente Scopo Specifico	Priorità Intervento Regionale	Importo Progetto (€)	ID Fonte SIGRIAN	ID distretto irriguo SIGRIAN	
9															
10															
11															
12															
13															
14															
15															
16															
17															
18															
19															
20															
21															
22															
23															
24															
25															
26															
27															
28															
29															
30															
31															
32															
33															
34															
35															
36															
37															
38															

NOTE | Sez. I ANAGRAFICA | Sez. II CARATT INTERVENTO | Sez. III DATI FINANZIARI | Sez. IV MONITORAGGIO INTERVENTO | **CAMPI OBBLIGATORI (solo STAMPA)**

- **Aggiornamento SEZ. IV MONITORAGGIO INTERVENTO**

Riorganizzazione struttura e visualizzazione attuali campi per meglio rispondere alle necessità di monitoraggio di diversi fondi (ad es. VAS)

- **Modifiche agli attuali campi e inserimento nuovi campi per necessità di programmazione sui vari fondi**

Inserimento di nuovi campi in varie sezioni di DANIA per meglio rispondere alle necessità di programmazione sui diversi fondi (compreso PNRR)

Aggiornamento campi in base a criteri definiti da MIPAAF per il PNRR

- **ADEMPIENZA SIGRIAN**

Aggiornamento di nomi, definizioni e modalità di compilazione

- **Area upload progetto**

Area di DANIA in cui sarà possibile caricare diversi tipi di documenti





GRAZIE

<https://dania.crea.gov.it/>

dania@crea.gov.it